


Université de Valenciennes

Institut des Sciences et Techniques de Valenciennes - ISTV

« Communication » / S5-GC



Des Villes...

Claude Yacoub

Décembre 2011

AMSTERDAM



AMSTERDAM



- **CAPITALE DES PAYS-BAS**
- **POPULATION : 780 000**
- **SUPERFICIE : 220KM²**
- **CAPITALE FINANCIÈRE UNIVERSITAIRE, ARTISTIQUE ET HISTORIQUE**
- **GOUVERNEMENT : MONARCHIE CONSTITUTIONNELLE**



ARCHITECTURE TYPIQUE



MOYENS DE TRANSPORTS

EQUIPE N :
AYMERICK HEUMEZ
SÉBASTIEN
LOÏCK MARRIS
MARGOT MOYAUX

EVOLUTION AMSTERDAM



1560



2011



PORT



CANAUX

LIEU CULTÉ



NEW METROPOLIS



MUSÉE ANNE FRANK



MUSÉE VAN GOGH



COFFEE SHOP



QUARTIER ROUGE

ATHENES

Groupe J

HAZBROUCQ Clément
NOIRET Kelly
SINNESAEI Paul-Antoine
WAREMBOURG Anthony

Athènes

Capitale de la
Grèce



Acropole et théâtre de Dionysos

I. Antiquité : (de 1200 av JC à 300 ap JC)

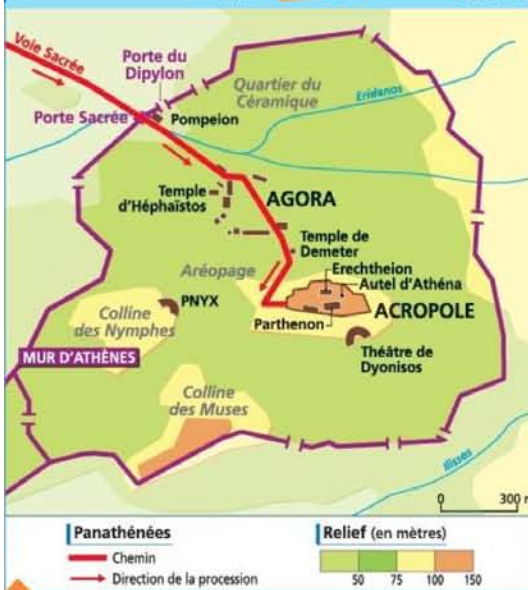


❖ Les chiffres:

- Population : 300 000
- Superficie : 4 km²

❖ Activités:


- Berceau de la civilisation occidentale et de la démocratie
- Economique : Port du Pirée et mine du Laurion
- Culturelle : Philosophie, naissance de la politique, histoire
- Religieuse : temples, Parthénon...




Temple de Zeus



Aristote



Le Parthénon



II. Evolution d'Athènes

ROMAINE

BYZANTIN

...


OTTOMAN



Ruine du forum romain, le deuxième centre commercial de l'Athènes antique



Construction romaine: L'Olympiön



Église byzantine Agora d'Athènes



Empire Ottoman : Porte d'une école coranique

COURANTS ARCHITECTURAUX



ACADÉMIE D'ATHÈNES
1859-1885

NÉO-CLASSICISME



PORT DU PIRÉE
1964-1969

BRUTALISME



CLINIQUE IASO
1980-1993

MODERNISME

III. Athènes de nos jours:

❖ Nouveaux chiffres:

Population : 650 000

Superficie : 40km²



❖ Evolution de la ville:

- Cohabitation de l'ancien et du moderne
 - Ville béton
 - Utilisation du système d' Hippodamos
 - Parcellisation du type « échiquier »
 - Prolongement en « lignes de courant »
 - Tourisme, JO

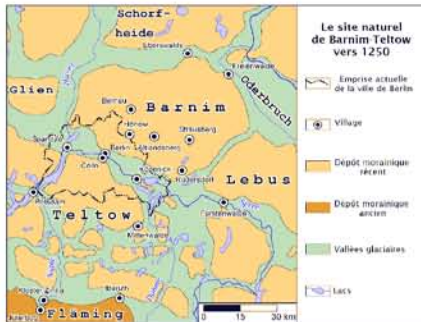


BERLIN

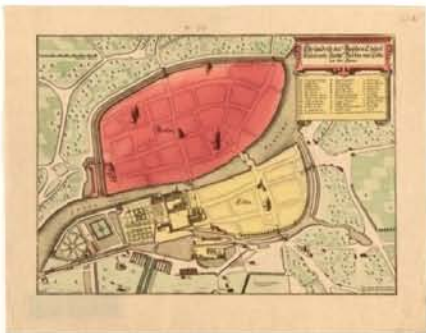
Berlin

1) Historique

Fondation à partir du 12^{ème}



Territoire des hauts plateaux de Teltow et de Barnim : Unification 4 tribus nomades sur la Spree



Période médiéval 1300 : Berlin au nord de la Spree
Köln au sud de la Spree

1648 - 1815 : L'essor de la Prusse

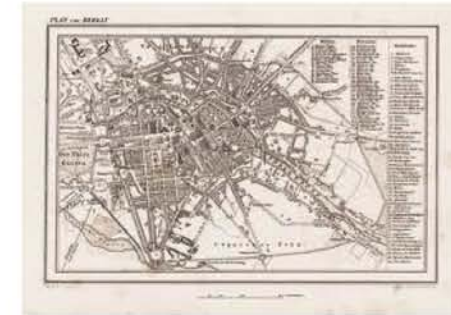


1688 : Construction château de Friedrichstadt :



1749: Berlin sous l'électorat de Brandebourg

1815-1918 : Berlin sous l'Industrialisation



1848: révolution Berlinoise



1910: Concours pour le Grand-Berlin

Urbanisme: Berlin

! : Ali Bénébri
Heidi Hamdani
Maxime Fischer
Julien Gerard

1) Evolution, Conséquence WWII

Croissance de Berlin sous le IIIème Reich



Stade Olympique: JO Berlin de 1936



1^{er} Aéroport Commercial européen en 1941

Berlin en ruine après 1945



1945: Berlin bombardée et détruite

Berlin divisé de 1961 à 1989



Mur de Berlin: 13 août 1961 au 9 novembre 1989



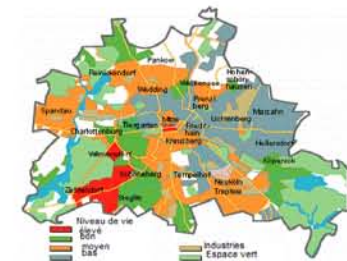
Potsdamer Platz et le mur de Berlin

Redéveloppement de Berlin

Berlin et ses quartiers actuel 21^{ème} siècle :



- Emprise: 2 284 km²
- Population: 3,4M habitants
- Agglomération: + de 6M d'habitants



- Activités:
- L'électrotechnique
 - L'industrie pharmaceutique
 - La chimie/ les matières synthétiques
 - Les secteurs de la haute technologie
 - Tourisme

3) Berlin Métropole

•5 universités

•2 aéroports



Coupole du Reichstag



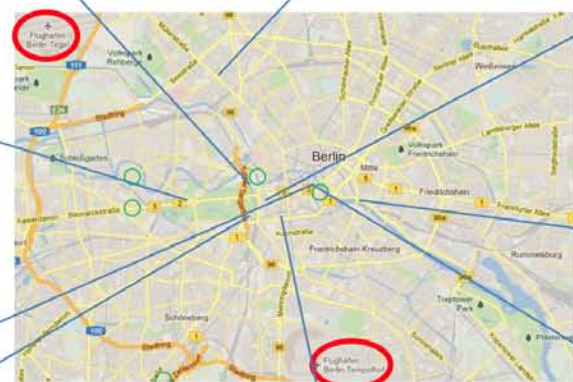
Reichstag



Porte de Brandebourg



Colonne de la Victoire



Alexander Platz



Unter der Linden Avenue



Sony center



Postdamer Platz

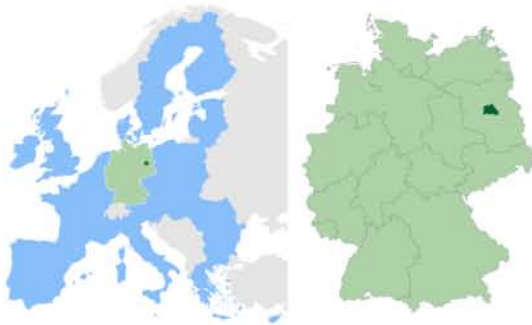


Berliner Dom

BERLIN 2

BERLIN

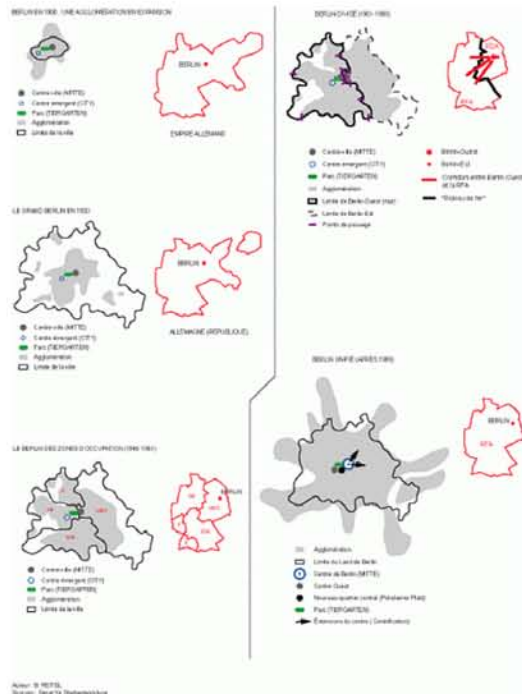
Evolution de la ville



Potsdamer platz pendant le mur



Potsdamer Platz après la chute du mur

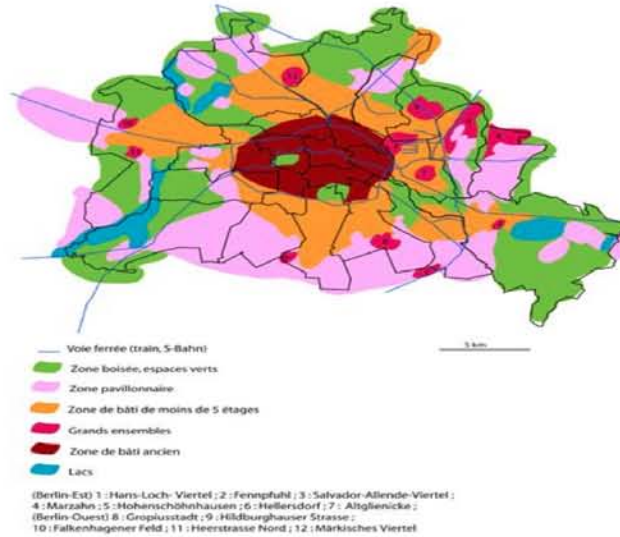
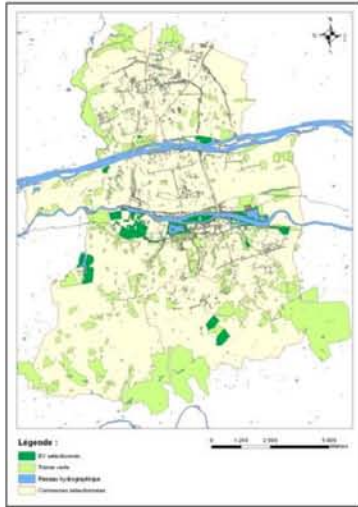


Potsdamer Platz de nos jours



KHARDMAN Smail
ELKOUCH Hamza

2/ Berlin Espaces verts



2 500 espaces verts publics

Tourisme en toutes saisons



3/ Le nouveau Berlin



Division actuelle de Berlin



Tempodrom



Stade de Berlin



Sony-Center

BRASILIA

Brasilia



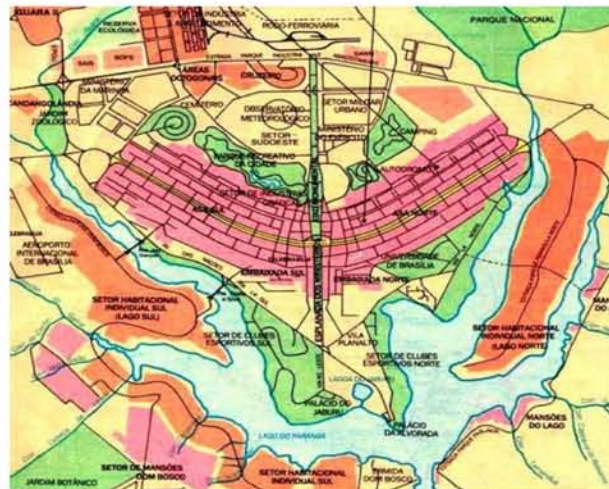
1) Situation géographique:

Brasilia est la capitale du Brésil, située dans la région du Centre Ouest du pays sur un plateau à 1 100 m d'altitude en plein cœur du cerrado.

La ville s'organise autour de deux axes perpendiculaires : l'Eixo monumental et l'Eixo Rodoviário ou Eixão.



Brasilia à l'échelle nationale



Plan Pilote de Brasilia

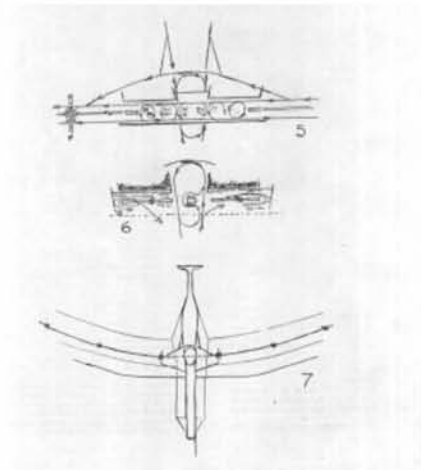


Schéma du plan

2) Origine et histoire:

- Dans les années 1950, le Brésil souhaitait élire sa capitale dans le centre du pays, pour mieux répartir les richesses habituellement concentrées sur les deux grandes villes côtières .
 - Brasilia est la capitale du monde dont la construction est la plus récente.
 - Planifiée par l'urbaniste **Lúcio Costa** et l'architecte **Oscar Niemeyer** , inaugurée le 21 avril 1960, sous l'impulsion du Président **Juscelino Kubitschek** .



Juscelino Kubitschek.
Président de la République du
Brésil de 1956 à 1961



L'architecte Oscar
Niemeyer

3) Population et Administration:

- Sa population était de 2 455 903 habitants au recensement de 2007, La municipalité s'étend sur 5 802 km²
 - Véritable capitale politique et administrative, elle compte maintenant un peu plus de deux millions d'habitants.
 - Brasilia est membre de l'Organisation des villes du patrimoine mondial.
 - Brasilia ne fait pas partie d'un État mais du **District fédéral**
- Brasilia centralise l'administration : le pouvoir législatif, le pouvoir exécutif et le pouvoir judiciaire, ainsi que l'armée.



Le Congrès



Le Quartier Général de
l'Armée de Terre



Le Ministère des
Affaires Étrangères.



Le Palais présidentiel



Lucio Costa (1902-1998)
Architecte et urbaniste brésilien

4) Aspects architecturaux de Brasilia:

Véritable chef d'œuvre d'architecture moderne, Brasilia a été déclarée Patrimoine mondial de l'humanité en 1987 par l'UNESCO.



Brasilia shopping



Cathédrale Brasilia



ville de Brasilia



Musée National



Stadium Brasilia



immeuble



Vue nocturne du pont



Brasilia Cour Suprême

5) Aspects urbanistiques de Brasilia:

Lucio Costa est l'urbaniste en chef à l'origine du Plan Pilote, le plan d'urbanisme de la nouvelle capitale administrative du Brésil : Brasilia.



BREST

BREST Métropole Océane

Sous-préfecture du Finistère (29), région Bretagne

1 50 000 habitants

Densité: 2810 habitants/km²

Superficie: 49,51 km²

Ville la plus peuplée du Finistère

Ville universitaire (plus de 23 000 étudiants)

Activités maritimes et militaires

Centre ville historique bombardé durant la Seconde Guerre Mondiale



VILLE DE
Brest

Thomas KRAILO
Marc TOSTENE
Groupe P
L3 GCAU

Evolution de la ville



1779

Développement autour du port et de l'arsenal militaire.



1935

Entre-deux-guerres, modernisation.

Architecture Art Déco et type Bow-windows.



Seconde Guerre Mondiale

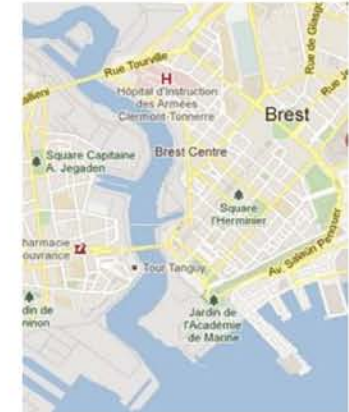


1950

Brest, bombardée, détruite à 42%.

Reconstruction: morphologie orthogonale.

« Ville Grise »



2011

Modernisation:

- Tramway
- Rénovation urbaine
- Architecture contemporaine

Symboles de la ville



Château de Brest



Eglise St Louis



Place de la Liberté



Arsenal militaire et
base sous marine



Port de plaisance
et Océanopolis



L'Abeille Bourdon

BRUXELLES

BRUXELLES



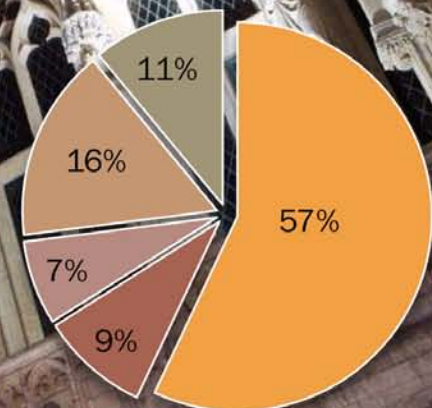
Ville de BRUXELLES :

- Superficie : 32.6 km²
- Population : 157 670 Habitants
- Densité : 6 950 habitants/km²
- Bâti sur les bords de la Senne



Langue parlées

- Français
- Néerlandais
- Français & Néerlandais
- Langues étrangères
- Français & langue étrangère



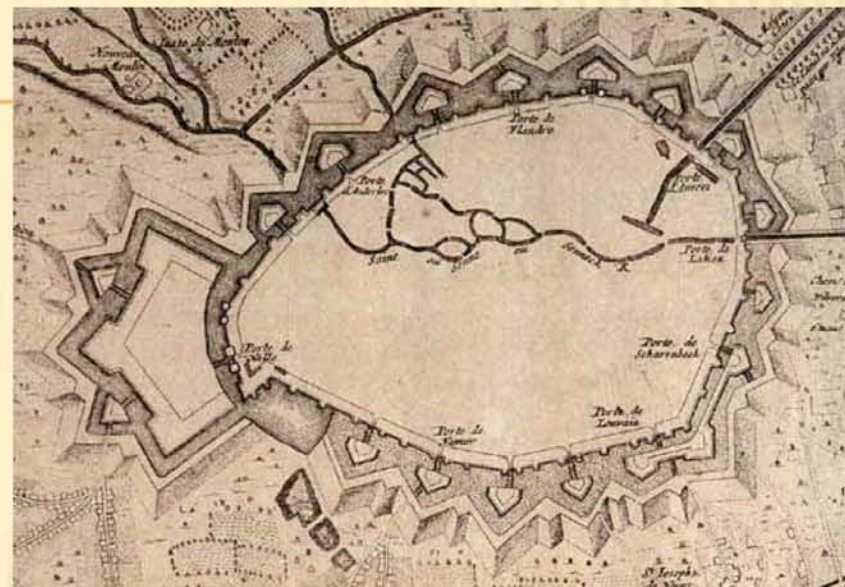
BERTHE Elie
BOULAL Mohamed
MADJID Taoufiki
ZIGH Smael



Bruxelles en 1550 : Rampart



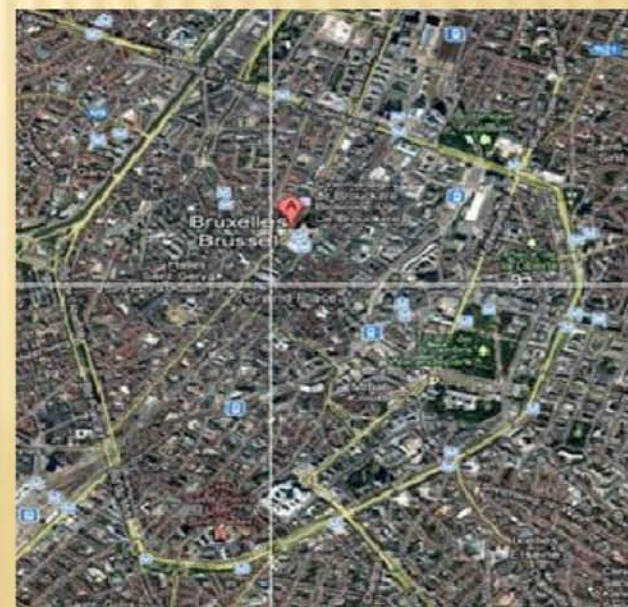
Bruxelles en 1696 : Après bombardement

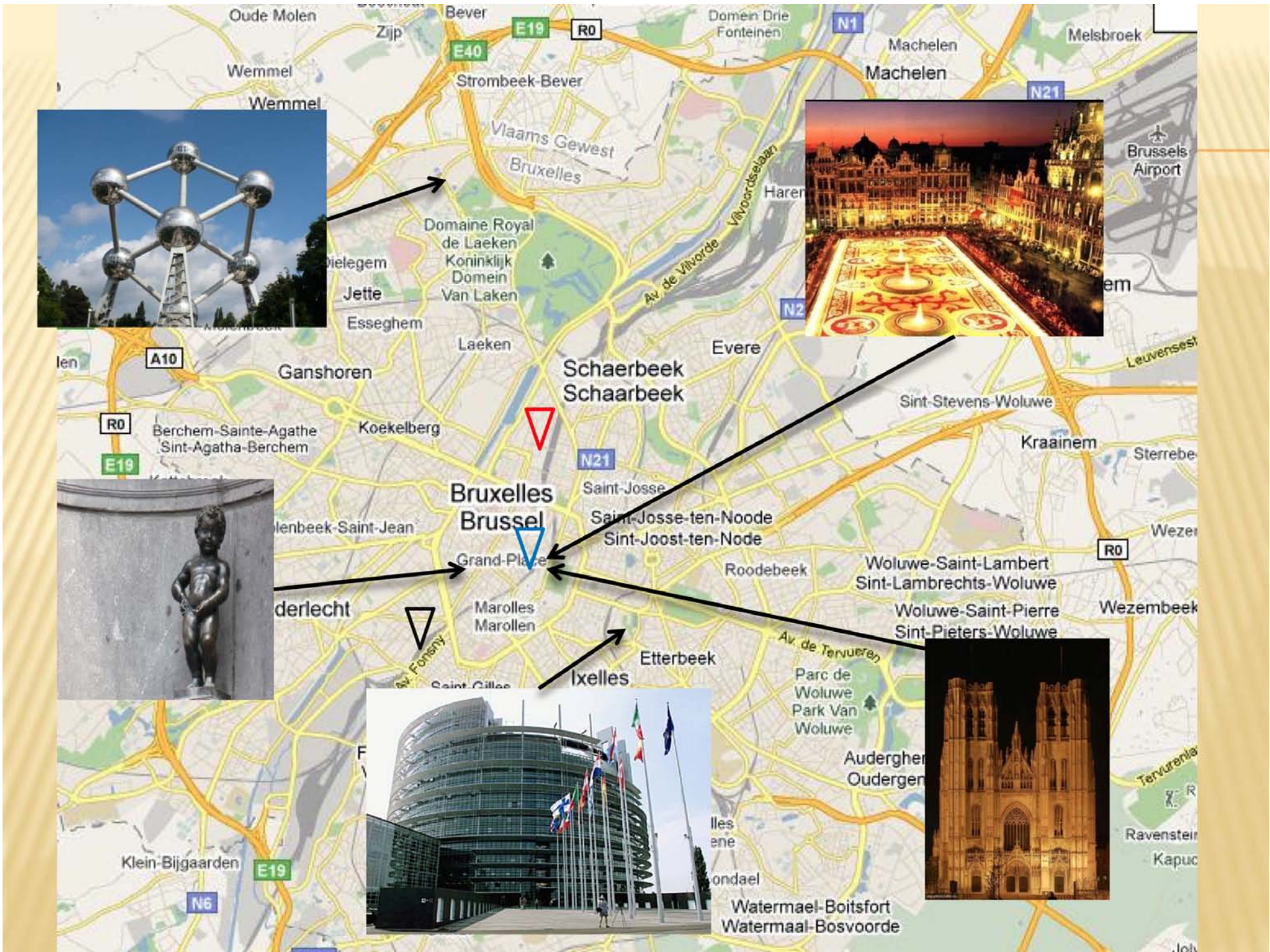


Bruxelles en 1700 : En reconstruction



Bruxelles actuelle





DUBAI



DUBAI



HISTOIRE:

- «la cité des marchands »
- 1830: Petit village de pêcheurs
- 1870: plus grand port du golf grâce à l'exploitation des perles
- 1969: découverte de réserves de pétrole

EXPANSION DEMOGRAPHIQUE:

- 1980: 265702 Hab.
- 2011: 2.2 Millions d'Hab.



Dubai en 1950



Dubai en 2011

*Groupe E
Nabil ABOULAYLA
Mohamed BOUDINA
Lamiaa LAHLOU*

GRANDS PROJETS: Urbanisme à Dubai



Burj-Al-Arab



Les Tours Dansantes



Les Iles Artificielles



Ski Dubai



Burj-Al-Khalifa



Jumeirah-island



Dubai Sport City



Dubai Marina

LA RECONVERSION ECONOMIQUE DE DUBAI

95% du PIB de Dubai environ, ne provient pas du pétrole seulement:

- **Tourisme:**



- **Shopping:**

DubaiLand

Station de ski

DUBAI SHOPPING FESTIVAL مهرجات دبي للتسوق
Jan 20 - Feb 20 2011 ٢٠ يناير - ٢٠ فبراير
عالم واحد، عائلة واحدة
One world. One Family. One Festival.



Dubai Shopping Festival

Dubai Mall

Burjuman Mall

LILLE



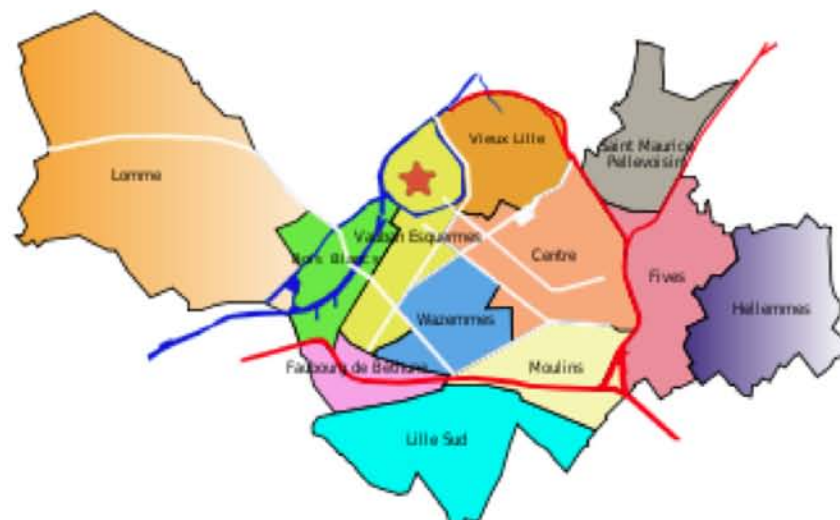
Lille: Capital des Flandres

Carte d'identité de la ville:

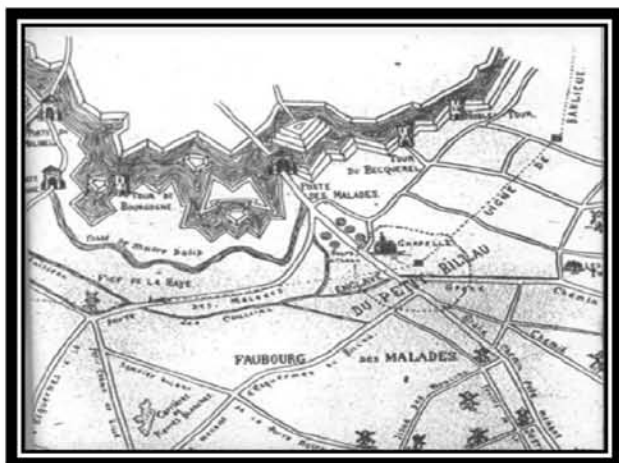
Population: 225 784 habitants

Densité: 6482 hab/m²

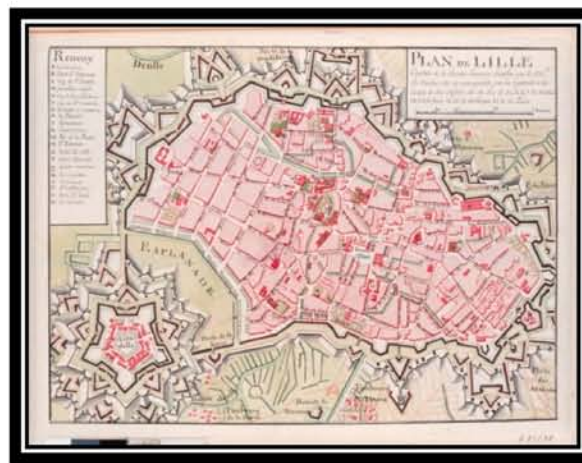
Superficie: 34,83 km²



Quartiers de la ville



Renaissance



18^{ème} siècle



Aujourd'hui



Un peu de culture?



Palais des beaux arts



Vieille Bourse



Bois de Boulogne

LILLE



Vieux Lille



Rue Solférino



Euralille

L'économie de Lille

3 Grands pôles technologiques

Euralille (tertiaire)



Eurasanté



Euratechnologie (l'informatique)



Quelques chiffres

Taux de chômage: 11,80%

Revenu moyen par ménage: 15 432 euro/an

Pourcentage de cadre: 20,30%

Création d'entreprise en 2010: 1645

Entreprise de construction: 594



Lille au centre de l'Europe

METZ



Ville de garnison

Metz

« J'M METZ ! »



Temple Neuf



Cathédrale St Etienne

région	Lorraine
département	Moselle
Code postal	57000
Maire	Dominique GROS
Population	122 838 hab (2008)
Densité	2 929 hab/km ²
Gentilé	Messin/Messine
Aire urbaine	389 609 hab (2008)
superficie	41,94 km ²



Metz ... ?



La Mirabelle



Le Graouilly

Groupe A

SALEM I.
DUHAMEL C.
BLANCHARD G.
LION H.

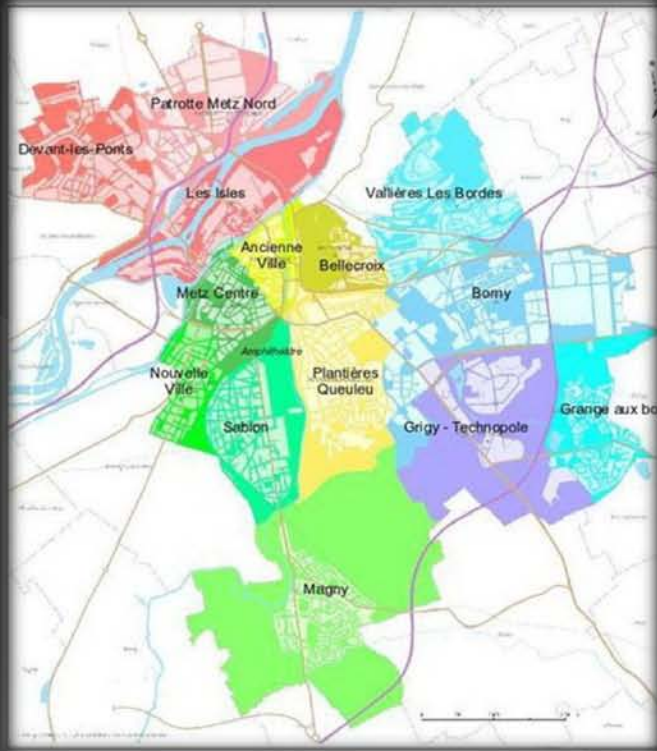
Metz à travers les âges...



En 1754



En 1893



De nos jours ...

- Traité de Francfort
- Une ville grandiose
- Un carrefour européen
- Une architecture diversifiée
- Peuplé depuis le 1^{er}.s avt J.C



BD « Le tour de Gaule d'Astérix »

Metz, un futur tout tracé ...



Ligne à grande vitesse



Centre Pompidou 2



Futur grands travaux



Mettis ,futur transport Messin



Euro 2016 ...?

**IL VOULAIT
S'INSTALLER
À METZ...**

WWW.JEVEUXMETZ.COM

Metz Métropole, de grands projets structurants,
Un tissu économique dynamique,
Des réseaux professionnels performants,
Un territoire attractif à 82 min de Paris, aux portes de l'Allemagne,
de la Belgique et du Luxembourg.
Une agence de développement économique à vos côtés.

Une Ville attractive

MEXICO



MEXICO

TENOCHTITLAN

- fondée en 1325
- 18 millions d'habitants
- 2250 m d'altitude
- divisée en 16 « arrondissements » et 400 quartiers

Symboles architecturaux :

- la Maison-atelier de Luis Barragán
 - construite en 1948
 - située dans la banlieue de Mexico
 - inscrite au patrimoine de l'UNESCO depuis 2004
- la maison serpent (El Nido de Quetzalcóatl)
 - construite en 2008
 - tire son nom d'un dieu aztèque



CONSÉQUENCES DE L'URBANISME

- Enclavement + concentration des activités industrielles = pollution
- impact environnemental
- Approvisionnement en eau
- Réseaux égouts




RÉPONSES AUX PROBLÈMES DE L'URBANISME

- **Métro-bus sur rails**
Les taxis coccinelles



- **Xochimilcas : Chinampas**



- **Acheminement d'eau potable en camion**
Recyclage des eaux usées



RABAT



La ville de Rabat





Les conséquences de l'urbanisme

Les effets de l'urbanisation:

- 1) Les effets sociaux
- 2) La croissance des villes peut avoir un impact significatif sur l'environnement



Porte d'entrée principale



Vues Sur place Tamesna et la porte
lieux d'animation, d'incitation et d'attraction



Mutations futures de la ville



Vue de l'Éco-Cité depuis l'avenue Ibn Sina

SEVILLE

SEVILLE



IDENTITE ET HISTOIRE



Fondation :

- les Tartessiens
- VIII ème s. av J.C



Capitale andalouse
140 km²
700 000 habitants
Vieille de 2 000 ans

Forte activité portuaire : fleuve Guadalquivir

Construction de remparts

Ville marquée par l'histoire :



Romains et Wisigoths (5e s.)

La domination arabe (8e s.)

La reconquista (13e s.)

Le siècle d'or (16e s.)

Le déclin (peste 1649)



Séville à l'époque médiévale

« No madeja do »
Roi Ferdinand III de Castille

*Groupe L : JEFFALI Mohamed LE DENMAT Alan
HENRY Christophe APPIN Yohan*

LES MONUMENTS HISTORIQUES DU CENTRE ANCIEN

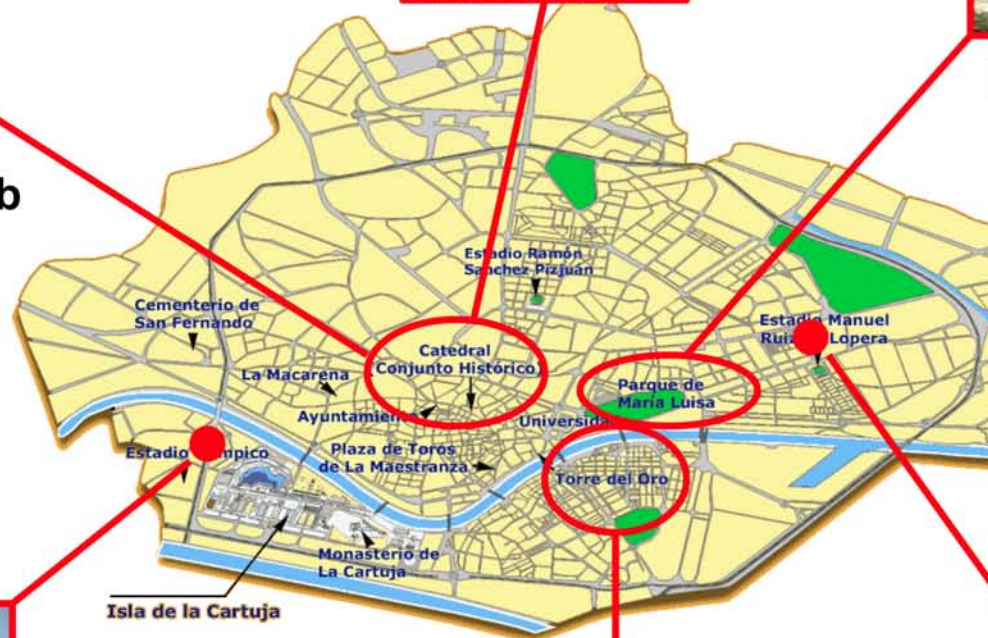


**Tombeau de
Christophe Colomb**
conçu en 1890

La giralda
emblème
VII ème s.



Parc de María Luisa
poumon de la ville
réaménagé en 1929



Plaza de España
Exposition libéro-américaine
1929



Les remparts
4 portes d'accès

Torre del Oro
XIII ème s.
Les Almohades



SEVILLE, UNE VILLE EMPREINTE DE MODERNITE



Exposition universelle 1992

« Ère des découvertes » (Amérique 1492)

Record d'aménagements

Ile de la Cartuja

Ville restructurée

Désenclavement du centre

Aménagements réalisés



La torre Triana

avant : salle d'exposition

maintenant : gouvernement

Parc technologique et scientifique

Entreprises, universités,
centres de recherche



Le pont de l'Alamillo

Légèreté, mouvement, innovation

Inspiration
Projets ultérieurs

Metropol Parasol

Structure bois

2004-2011

5 000 m²

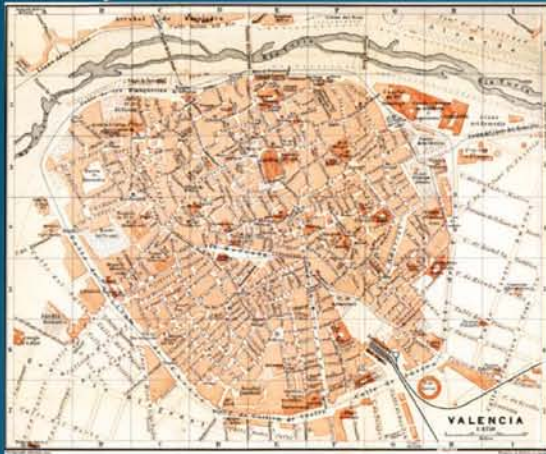


VALENCE



VALENCIA

En 1900



- La période romaine (138 Av-JC – VI e).
- L'époque musulmane (VIII e – XIII e).
- Le Royaume de Valence (XIII e – XVIII e).
- La révolution industrielle (XIX e).
- Période moderne (XX e).

- 3^e ville d'Espagne en termes de population 800 000 hab.
- Canal artificiel (crue du Turia en 1957)
- Aménagement de l'ancien lit du fleuve.
- Terres fertiles, permettant l'exportation mondiale de produits agricoles.



Aujourd'hui



Groupe C:

BRUN Michel, HURTEVENT Jérôme, MELEROWICZ Ambroise, OSHOWSKI Ludovic




Torres Serrà

Mairie



Lonja de la seda



Cathédrale



Torres Quart



Arène



Mercado Central



Station du Nord



SYMBOLES



Santiago Calatrava :

- Né à Valencia.
- Architecte de renommée mondiale.
- A réalisé la récente Cité des Arts et des Sciences (1998)
- Il travaille sur la nouvelle station de métro de Ground-0 aujourd'hui.

L'Umbracle



Palais des Arts



Le Musée



L'Hemisfèric



Cité des arts et des sciences :

Située sur l'ancien cours du Turia.

- L'Hemisfèric
- Le Musée des sciences Prince Philippe
- L'Umbracle
- L'Océanogràfic
- Palais des Arts Reina Sofía
- L'Ágora

Océanogràfic

VARSOVIE

Varsovie : la carte d'identité



- Pays : Pologne (capitale)
- Nom Polonais : Warszawa
- Région : Mazovie
- Superficie : 516,9 km²
- Population : 1 720 398 habitants
- Densité : 3 328,3 hab./km²
- 18 arrondissements
- Principale pôle économique d'Europe centrale

Varsovie : l'évolution



Plan de Varsovie dédié au roi de Pologne : 1768

Source gallica.bnf.fr / Bibliothèque nationale de France



Varsovie en 1656 durant la première guerre du nord



Palais de Saxe



Début de la seconde guerre mondiale

Fin de la guerre : ville détruite à 85%



Varsovie avant la seconde guerre mondiale



Varsovie après la seconde guerre mondiale



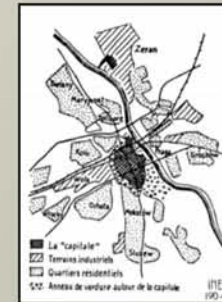
Détail de la destruction de la ville



Voies de commerce avec les pays voisins



Varsovie entre le XIX et le XXème siècle (évolution de la ville)



Plan du métro de Varsovie



Quartier d'affaires de Varsovie (développement : années 90)

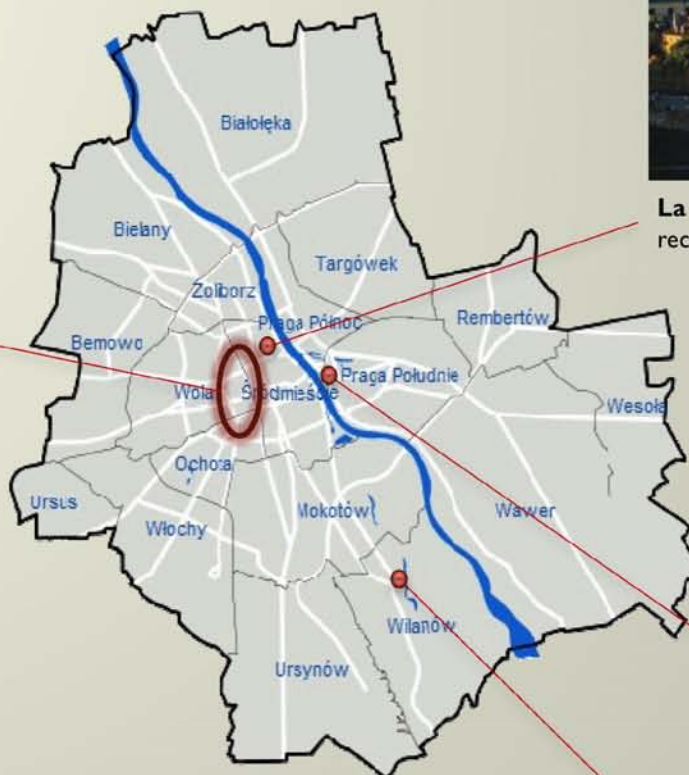
Varsovie : les icônes



L'ancien **Ghetto juif**, le plus important de toute l'Europe occupée par les Nazis.



La vieille ville, entièrement détruite puis reconstruite comme à l'origine.



Le stade national, plus grand stade de Pologne



La **Vistule** est le principal fleuve polonais



Le palais de Wilanów, intact depuis son achèvement au XVIIème siècle. Son architecture est très originale. C'est une fusion d'art européen avec la tradition des bâtiments polonais.

VENISE



Carte d'identité :



- Fondée en 568 (Capitale de la république de Venise de 1001 à 1797)
- Population : 60 000 centre et 270 000 incluant les îles et terre ferme
- Superficie : 800 Ha centre et 16 014 pour l'ensemble des communes
- Nombre touristes (/an) : 16 millions
- Surnom : « La cité des doges »
- Parcourue par 177 canaux et 455 ponts

Historique graphique :



1573



1650



1800



2011



CULTURE



Carnaval de Venise : ➤ Fête traditionnelle apparue durant la renaissance



Basilique St Marc : ➤ Fondée en 828
➤ Première église dédiée à St Marc
➤ Église en Croix Grec, suivant modèle des édifices Byzantins

Palais des Doges : ➤ Construit en 1340
➤ Style Gothique
➤ Conçue par meilleurs peintres et architectes de Venise



La Biennale de Venise : ➤ Fondation italienne réunit différents événements : Art contemporain / Danse /
Musique / Architecture / Cinéma
➤ Manifestation artistique créée en 1895

Le pont des soupirs : ➤ Relie l'ancienne prison au Palais des Doges
➤ Bâti en 1602 par Antonio da Ponte
➤ Style Baroque
➤ Matières principales : Marbre et pierre d'Istrie



la Biennale di Venezia

Arte
Architettura
Cinema
Danza
Musica
Teatro
Archivio Storico



CULTURE



Carnaval de Venise : ➤ Fête traditionnelle apparue durant la renaissance



Basilique St Marc : ➤ Fondée en 828
➤ Première église dédiée à St Marc
➤ Église en Croix Grec, suivant modèle des édifices Byzantins

Palais des Doges : ➤ Construit en 1340
➤ Style Gothique
➤ Conçue par meilleurs peintres et architectes de Venise



La Biennale de Venise : ➤ Fondation italienne réunit différents événements : Art contemporain / Danse /
Musique / Architecture / Cinéma
➤ Manifestation artistique créée en 1895

Le pont des soupirs : ➤ Relie l'ancienne prison au Palais des Doges
➤ Bâti en 1602 par Antonio da Ponte
➤ Style Baroque
➤ Matières principales : Marbre et pierre d'Istrie



la Biennale di Venezia

Arte
Architettura
Cinema
Danza
Musica
Teatro
Archivio Storico

WASHINGTON

I) HISTORIQUE ET ÉVOLUTION DE LA VILLE



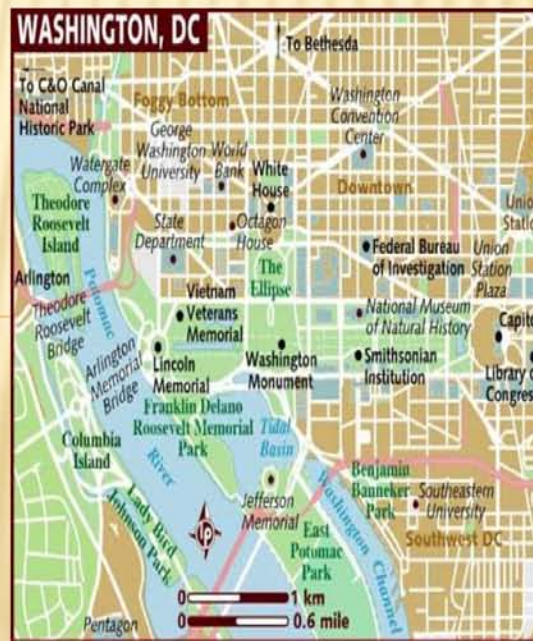
Washington en 1869



la ville en
1960



vue de la ville actuelle

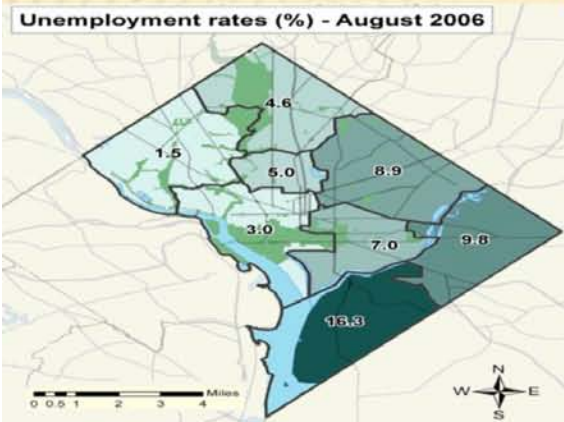


vue aérienne de la ville

II) ACTIVITÉS ECONOMIQUE ET SOCIALE

la ville de Washington est désormais une ville dynamique, notamment dans le secteur de l'armement et de l'informatique.

La ville abrite les sièges des plus grands institutions économiques du monde, plusieurs universités publiques et privés et d'importants réseaux de transport.



Taux de chômage en août 2006



FMI



Banque mondiale



	Répartition ethnique en 2005				
	Total	Non-hispaniques	Noirs	Asiatiques	Autres
District de Columbia	38 %	31,1 %	57 %	3,1 %	1,9 %
É.-U.	80,2 %	66,9 %	12,8 %	4,3 %	2,7 %

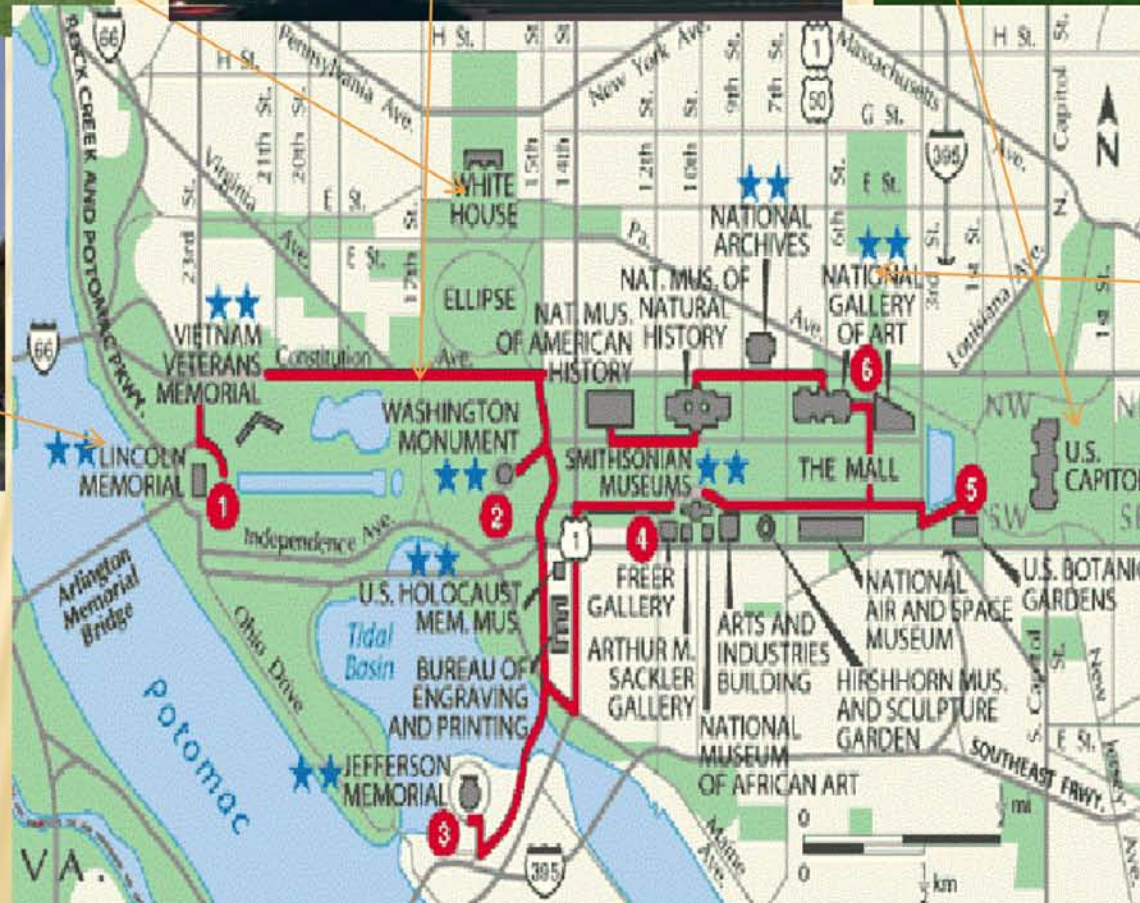
Répartition ethnique en 2005

Année	Population	Année	Population
1800	8144	1910	331069
1830	30261	1940	663091
1840	33745	1950	802178
1850	51687	1960	763956
1880	177624	1990	606900
1890	230392	2000	572059
1900	278718	2010	601723

Évolution démographique de Washington DC

III) QUELQUES BÂTIMENTS OFFICIELS, MÉMORIAUX ET MUSÉES DE LA VILLE

LA VILLE ACCUEILLE UN GRAND NOMBRE DE MUSÉES ET DE BÂTIMENTS REMARQUABLES



Des Villes et des hommes...



Cy

Les villes invisibles, Italo Calvino

Gravures de Gérard Trignac