

INTERFACE 02/98-17 PAYSAGE SOUS INFLUENCE


ETUDE PREALABLE A LA REALISATION D'UN APPONTEMENT DEPARTEMENTAL  
Route Departementale 6 quartier la Jéfée Commune du François

ESQUISSES

CONSEIL GENERAL DE LA MARTINIQUE  
DIRECTION GENERALE ADJOINTE CHARGEE DES SERVICES TECHNIQUES ET ECONOMIQUES

CLAUDE YACOB  
Architecte  
Designer

ДЛЯ ПЕИСЕ



# SOMMAIRE

## ETAT DES LIEUX

INTRO

CARTE IGN

échelle 1/25 000

PLAN TOPOGRAPHIQUE

Cabinet Mérigaud & Associés février 97 échelle 1/500

REPERAGES

## PROJET

EDITO

PLANS DE MASSE

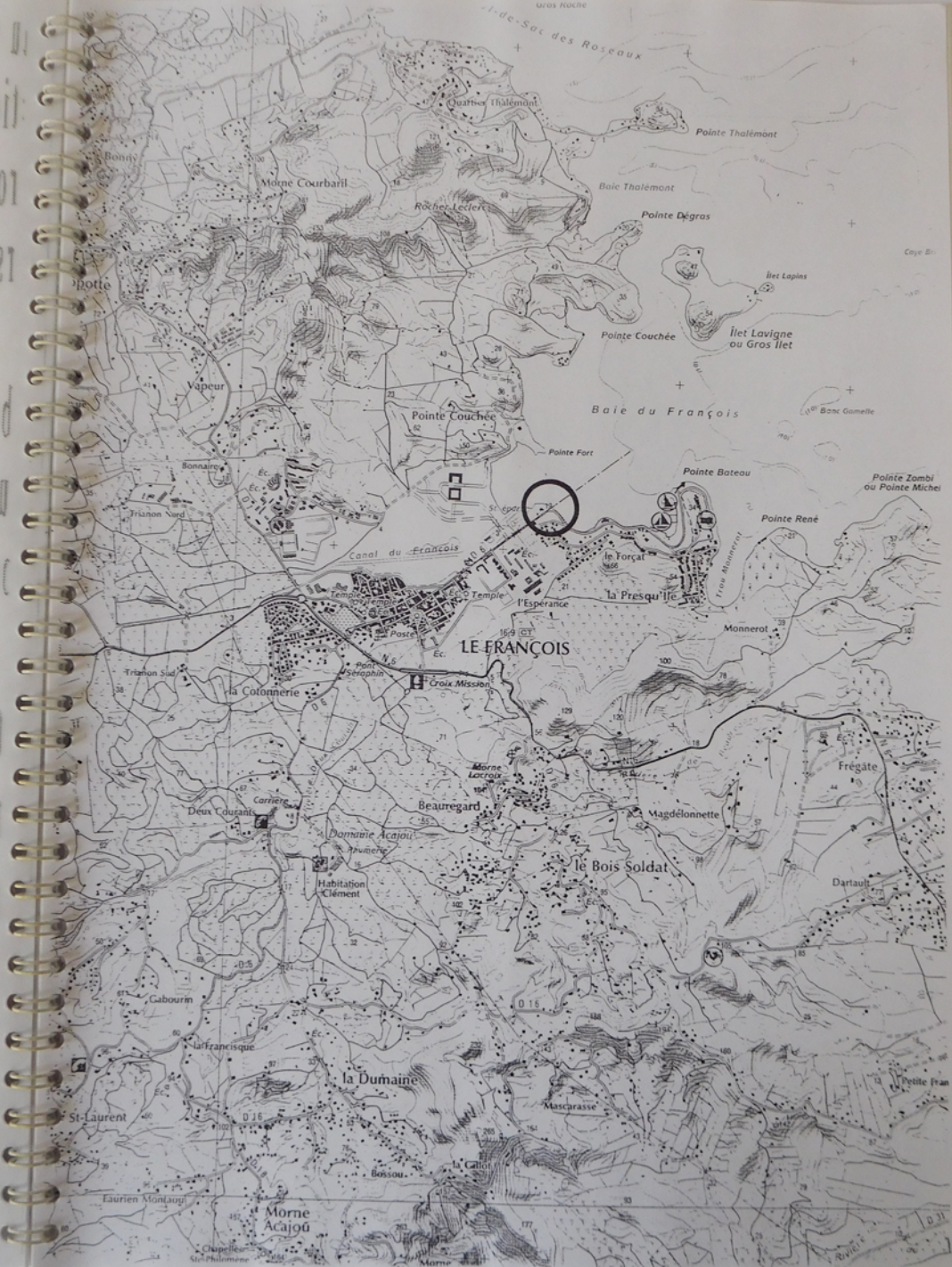
COUPES

ELEVATIONS

CROQUIS

DETAILS

Ile-de-Sal des Roseaux



LE FRANÇOIS

Croix Mission

Beauregard

le Bois Soldat

la Dumaine

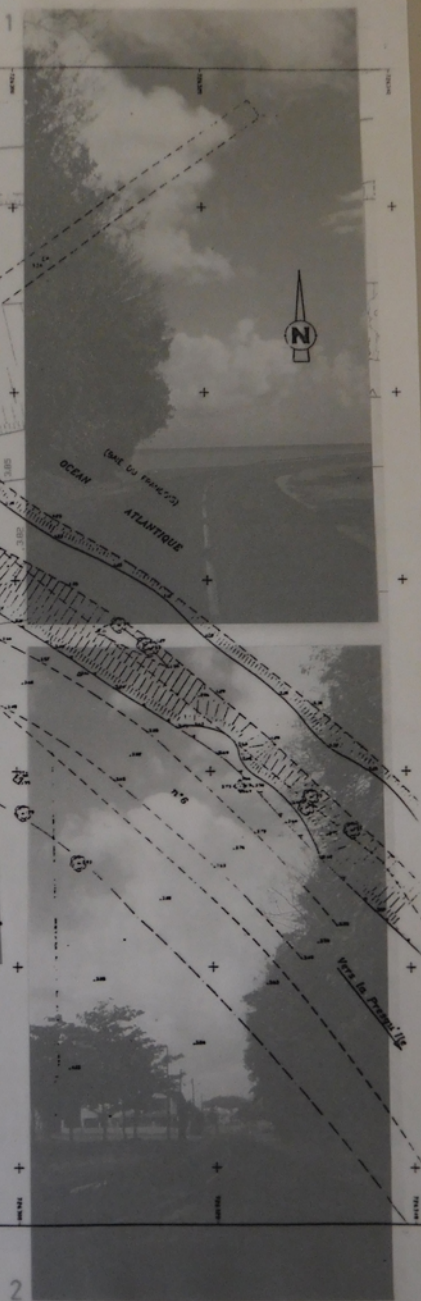
Morne Acajou

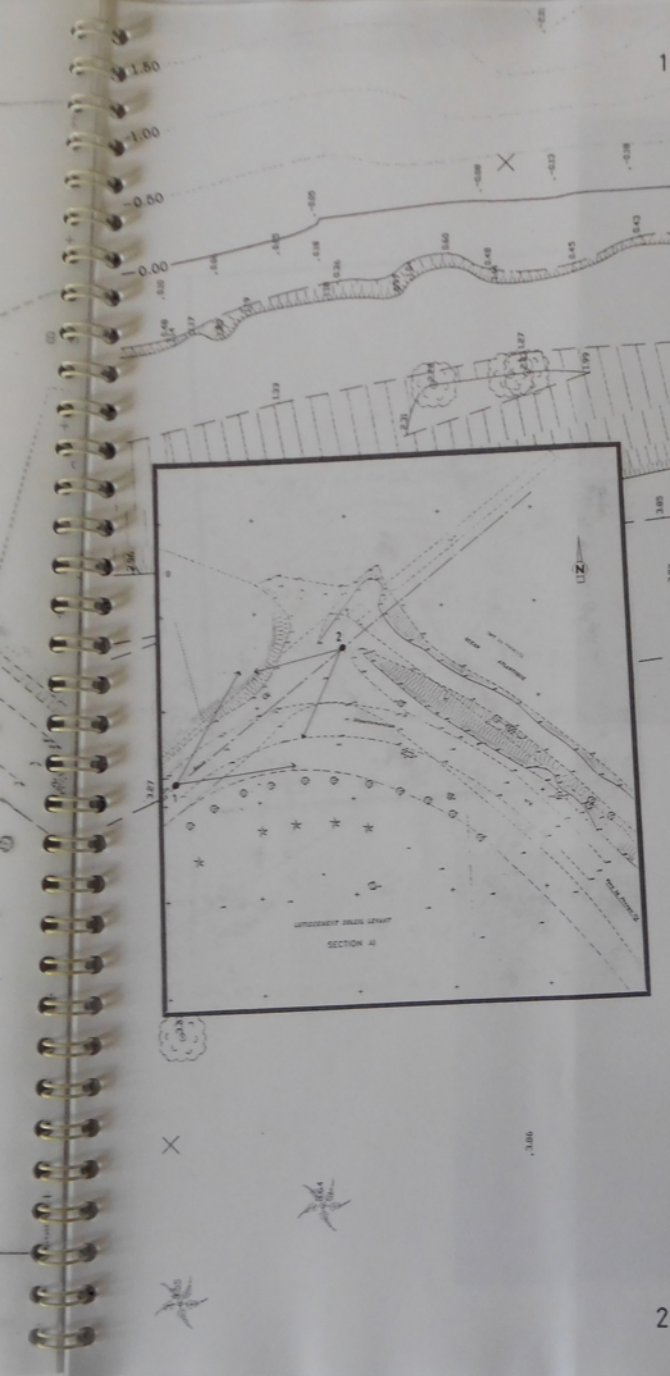
1.80  
1.00  
0.00



LOTISSEMENT SOLEIL LEVANT

SECTION AI



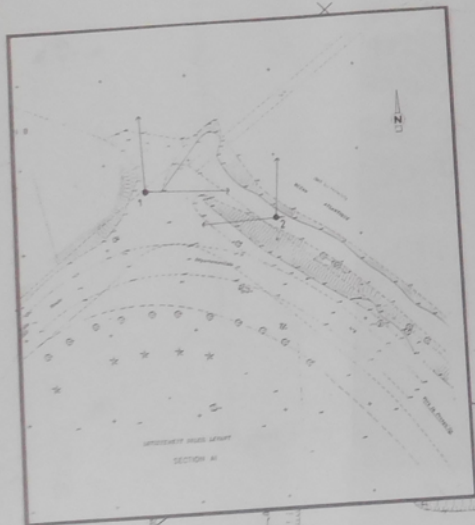


1




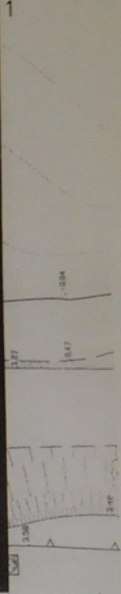

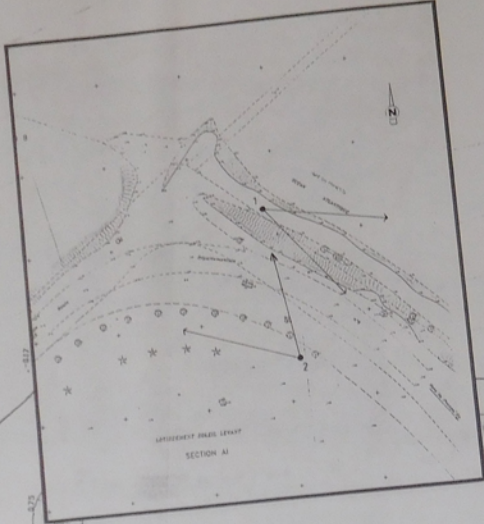
2





1

2





# PROJET

Paysage sous influence..

Inviter les acteurs de cette scène  
à trouver un instant de calme, de souffle, de bonheur...  
Aux riverains, plaisanciers, citadins, passants, pêcheurs, amoureux, touristes, écoliers, yoleurs, à vous, à moi :  
offrir un espace de partages et d'échanges...  
Entre nous mêmes ...  
Entre nous et la mère nature complice - rebelle...  
De jour, de nuit...

A travers une intervention à la fois discrète et marquée  
redonner au site toute sa valeur...

Marquer le point essentiel du contexte : l'axe de la RD 6  
(dans l'espace et dans le temps, élément fort du lieu :  
cette route représentait une fente entre deux monticules qui avec l'urbanisation ont disparu -  
l'ancien appontement était déjà enraciné sur cette droite - visuellement cette percée est d'une grande beauté).

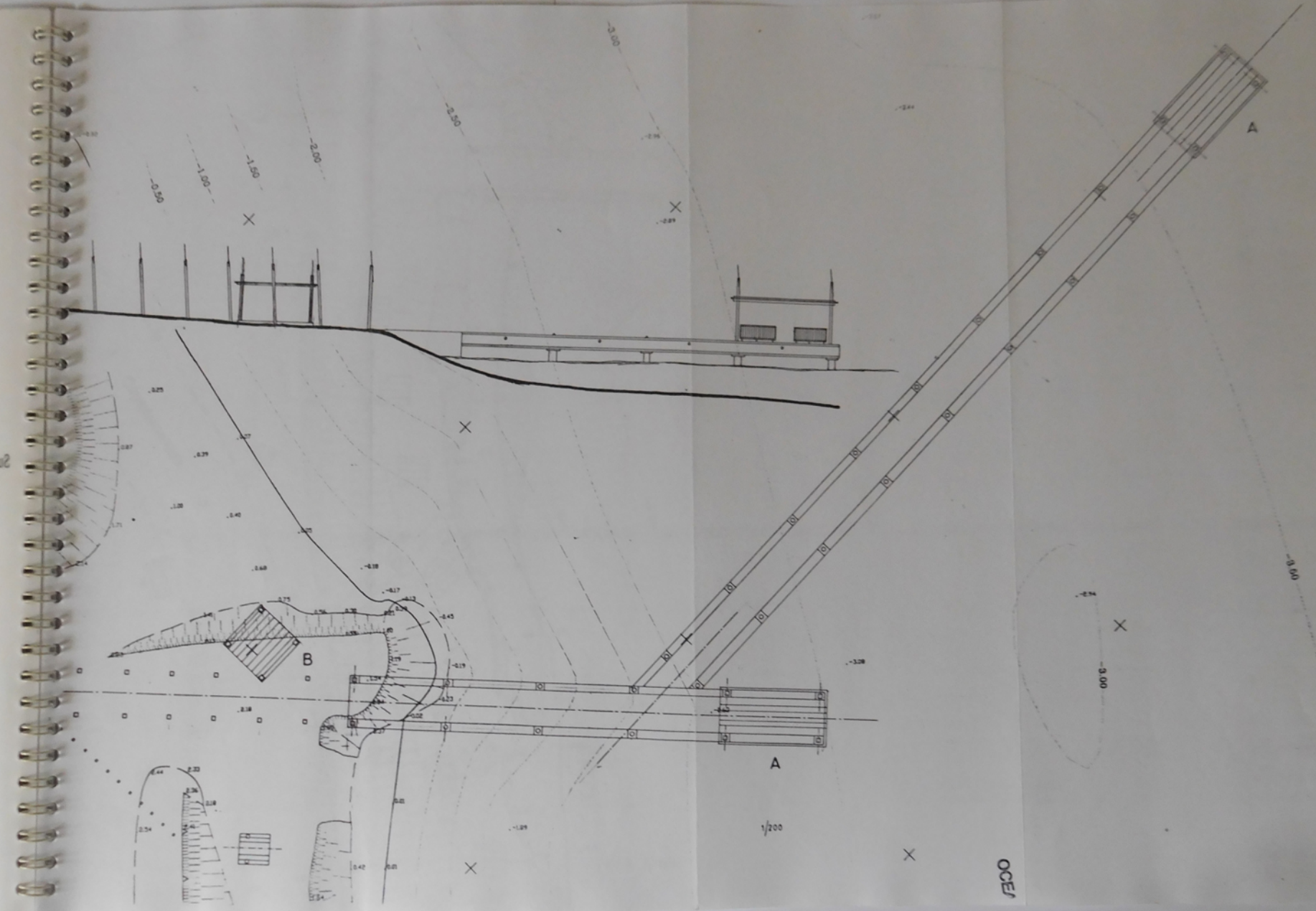
Sur cet axe amorcer un aménagement paysager minimal composé d'un alignement de mâts (h : 5m) et d'un abri (3x3m) (B)  
qui annoncent l'implantation de l'appontement.  
Première partie de l'ouvrage composée de 5 travées y compris son enracinement (6 m entre axes - longueur : 30 m)  
avant une seconde partie de 9 travées (longueur : environ 47 m) orientée plein nord géographique  
(afin d'ouvrir l'espace de la baie à cet emplacement pour les courses de yoles).

Sur cet appontement coudé réalisation de deux kiosques (6x3,40m) au deux extrémités (A).

Enfin le long du rivage réalisation de 7 petits abris (2x2m)  
et d'un escalier balisé par des mâts (h : 3m) (C)  
dans l'axe de la deuxième partie de l'appontement (accès direct de la départementale à cette partie de l'aménagement).

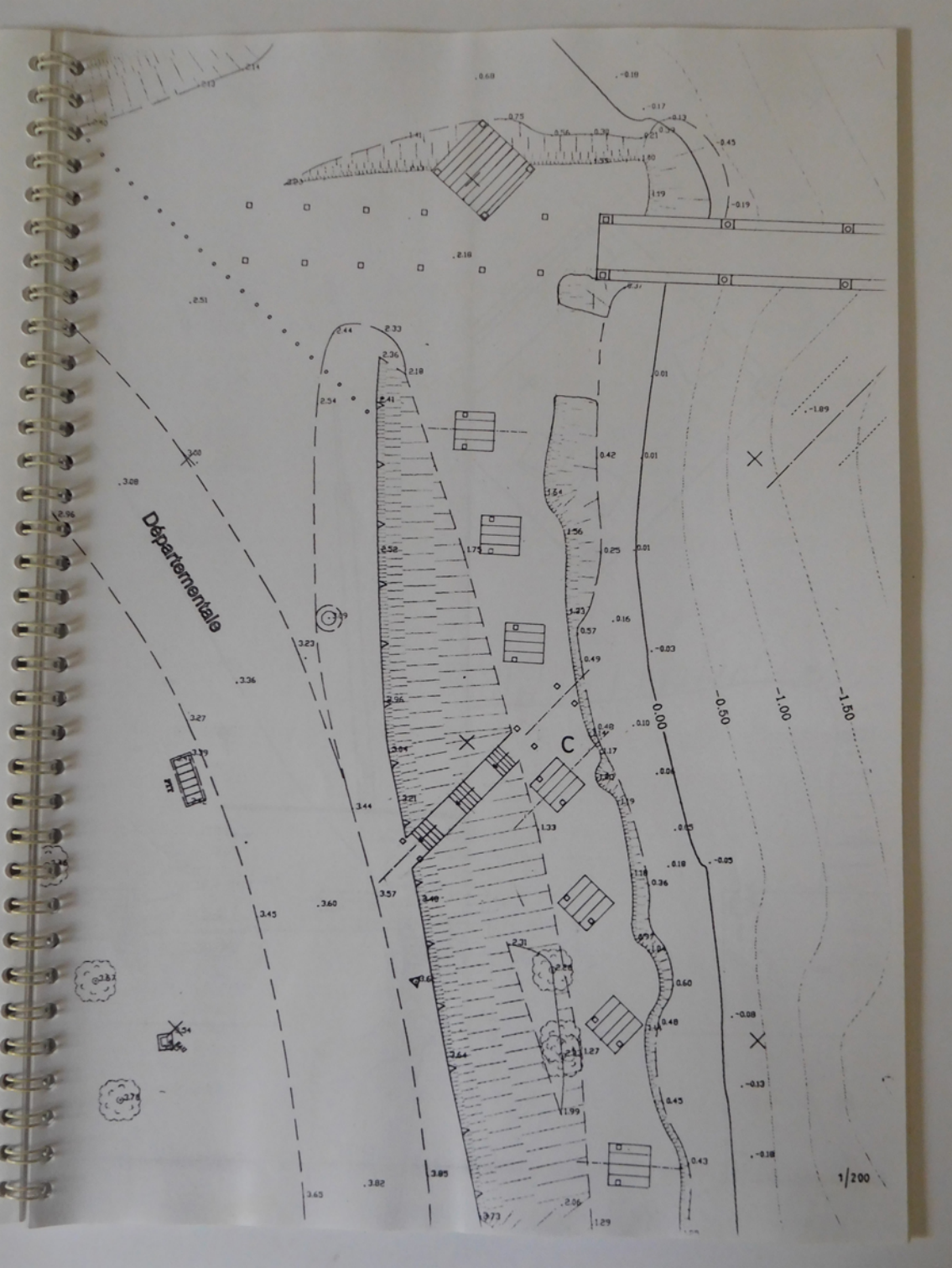
Cet aménagement sera complété par un éclairage (balisage de l'aménagement)  
et des éléments de mobilier urbain (bornes de propreté, table d'orientation...)

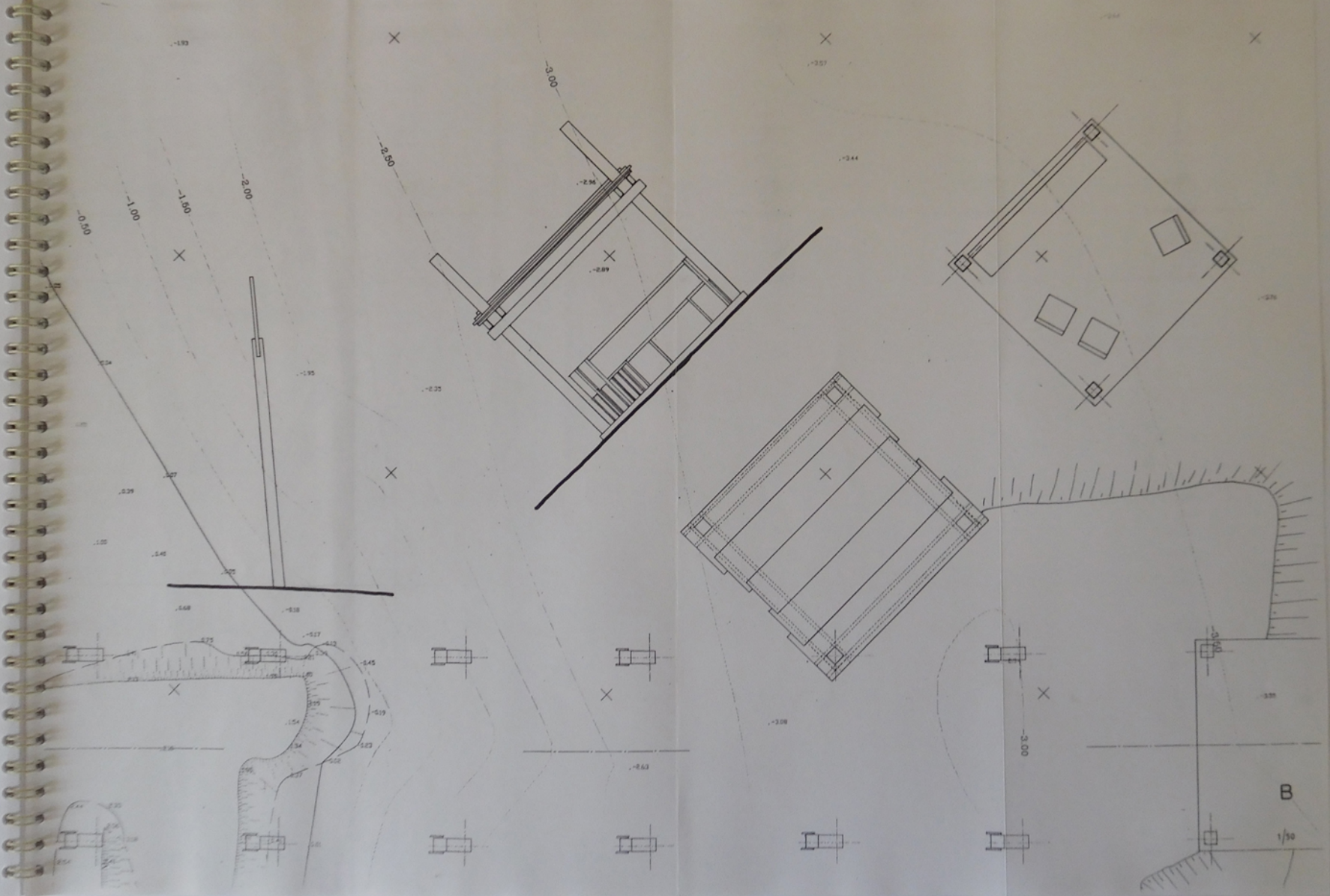
Estimation sommaire : 700 000,00 FF




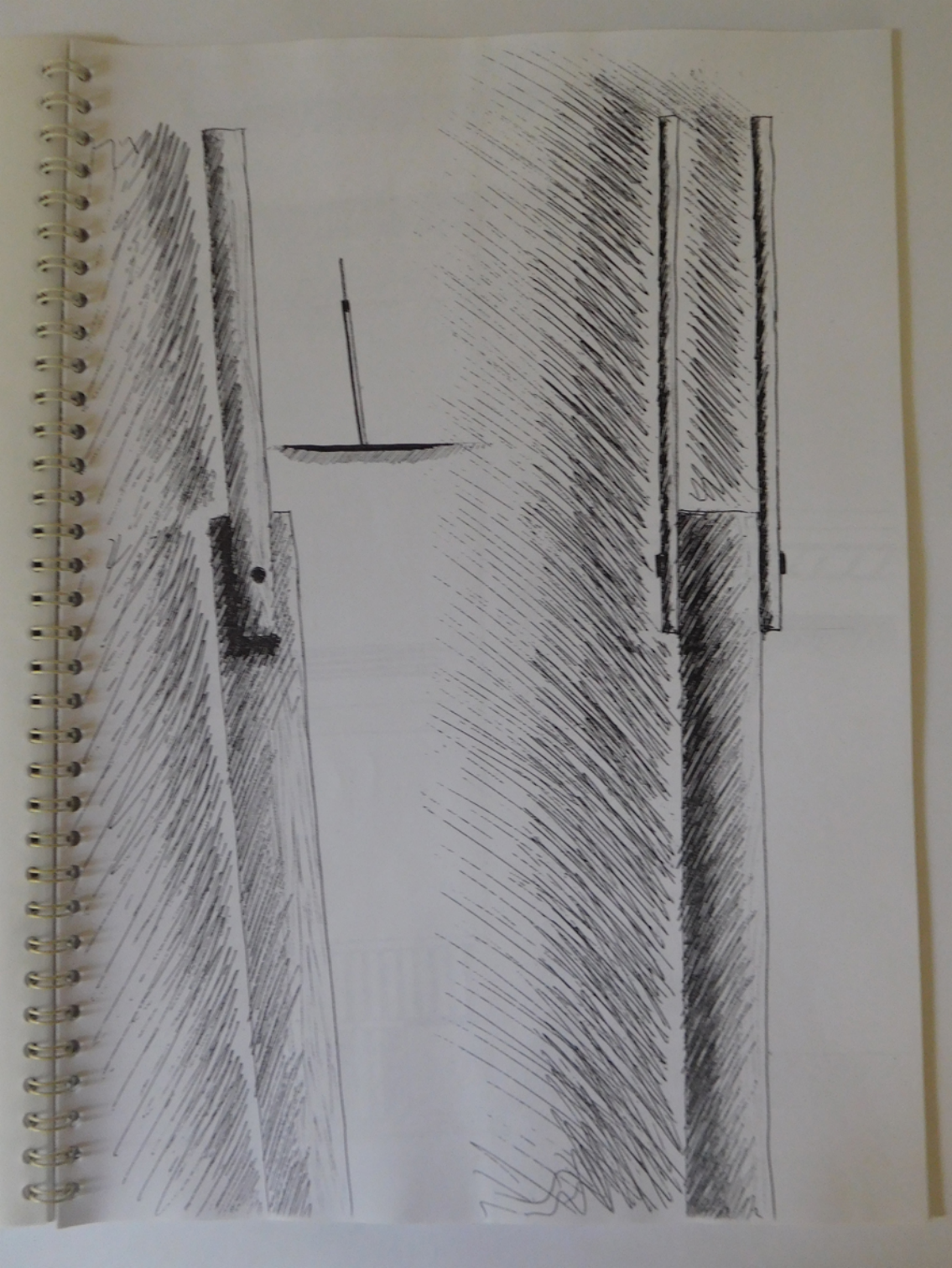
OCEJ


Départementale

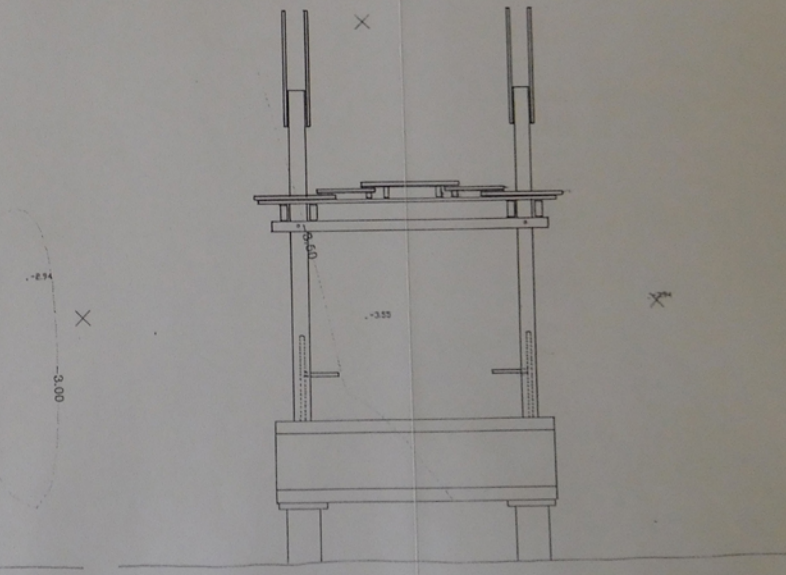
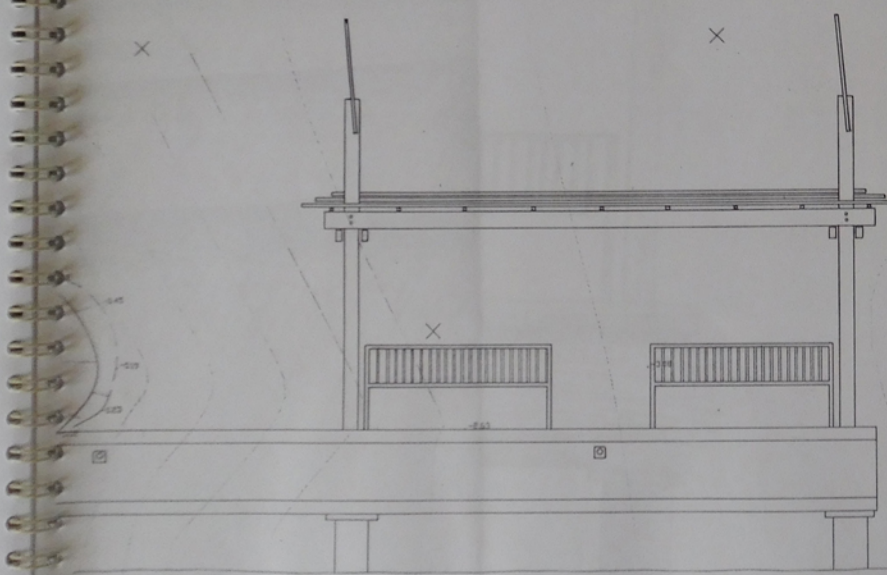

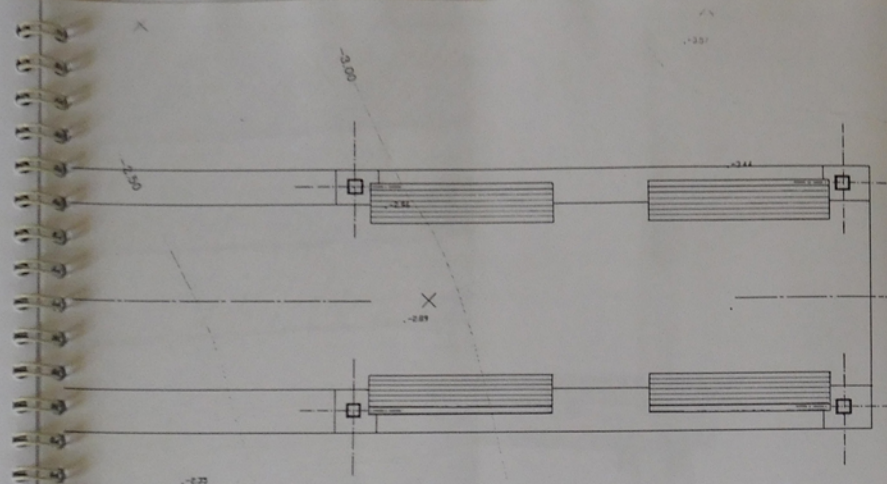








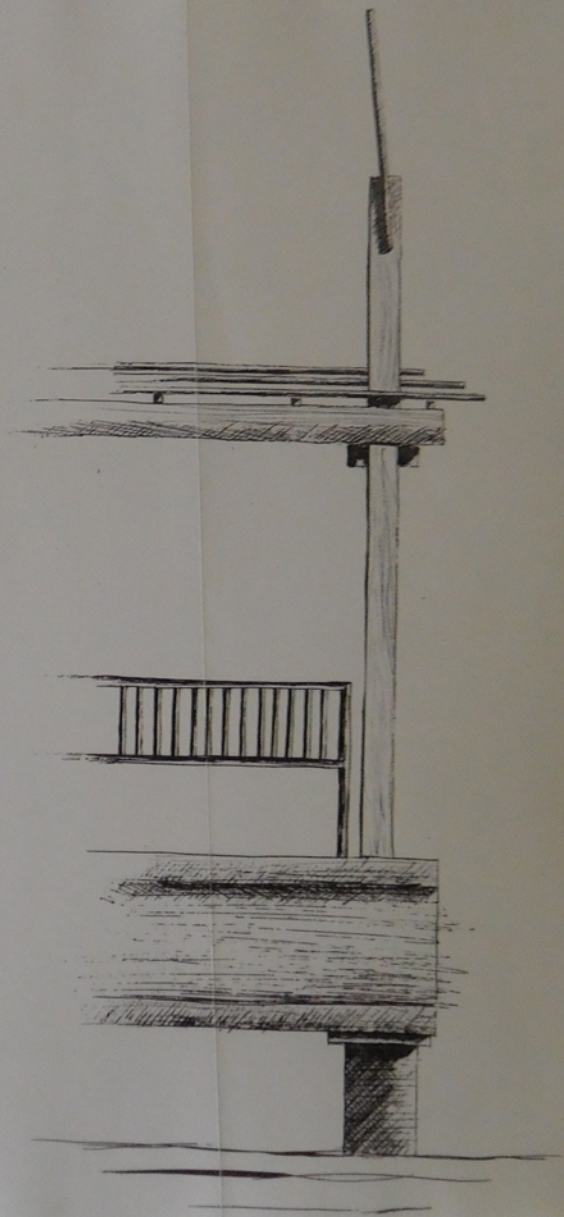
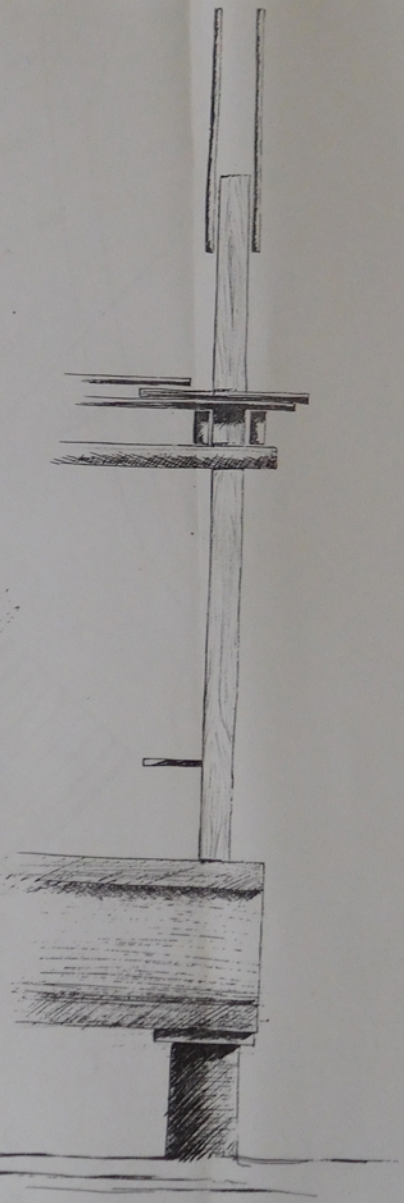



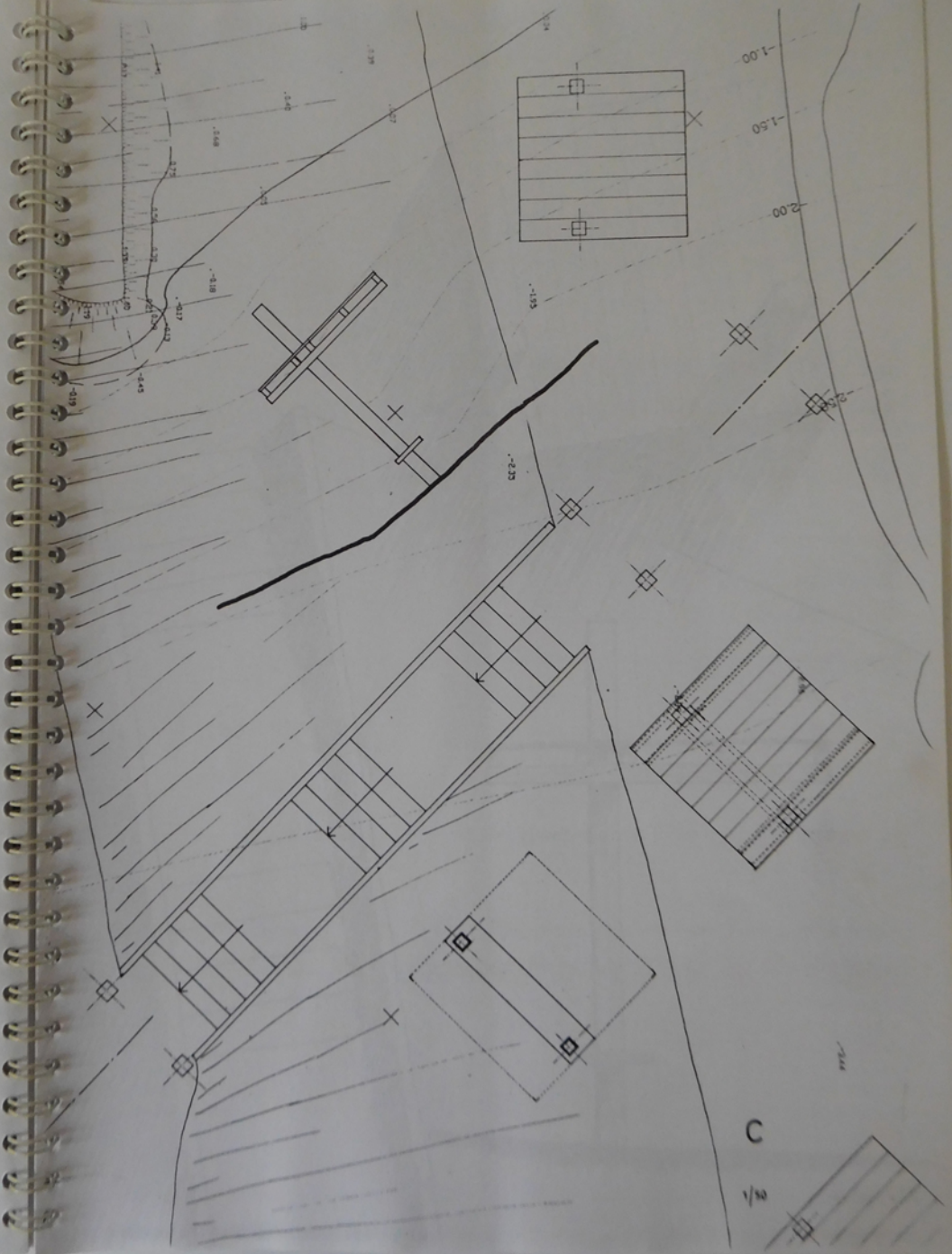



A

1/50









INTERFACE 02/98/17 PAYSAGE SOUS INFLUENCE

ETUDE PRELIMINAIRE A LA REALISATION D'UN APPONTEMENT DEPARTEMENTAL  
Zone Départementale 6 quartier de Jette Commune de France

ESQUISSES

Port-de-France, le 17 mars 1998

CY

CONSEIL GENERAL DE LA MARTINIQUE  
DIRECTION GENERALE ADJOINTE CHARGEE DES SERVICES TECHNIQUES ET ECONOMIQUES

CLAUDE TACOUX  
Architecte  
Designer

