

Interface 12/98-18 Moi, l'arbre...

ETUDE PREALABLE A LA REALISATION
D'UN POINT DE VUE PANORAMIQUE AU LIEU-DIT "FROMAGER"

Route Départementale 1 quartier la Poudrière Commune de Saint-Pierre



CONSEIL GENERAL DE LA MARTINIQUE
DIRECTION GENERALE ADJOINTE CHARGEE DES SERVICES TECHNIQUES ET ECONOMIQUES
SERVICE INFRASTRUCTURE ET EAU

CLAUDE & ROUBA YACCOUB

Architecture

Design

Usine 97215 Rivière-Salée tél 05 96 77 36 36 fax 05 96 77 36 37



MAGER

NTENDRA

(cacée)



Office National des Forêts





Moi l'arbre,

Je me souviens d'un hier d'apocalypse;

d'un instant de lumières noires, d'une éternité de cendres argentées...

Je me souviens encore de bien avant; des passagers du vent égarés sous mes feuillages,
des amoureux distraits de rêves impossibles, des autres entre deux soleils, entre deux averses...

Je me souviens de plus, bien plus d'hier à peine et je vois déjà des lendemains proches et des leurs d'avenir.

J'ai tant à vous raconter : des contes de cette terre de feu, des légendes de l'infini bleu et encore et encore...

Je vous invite à mon ombre : il y fait bon respirer l'air de l'ailleurs

L'autre jour, un homme, pas grand, à l'air visiteur mais d'ici est venu nous analyser : moi et mes alentours !

Il paraît qu'il est architecte : encore un barbare des formes, un tueur de nature, un fou d'égo...

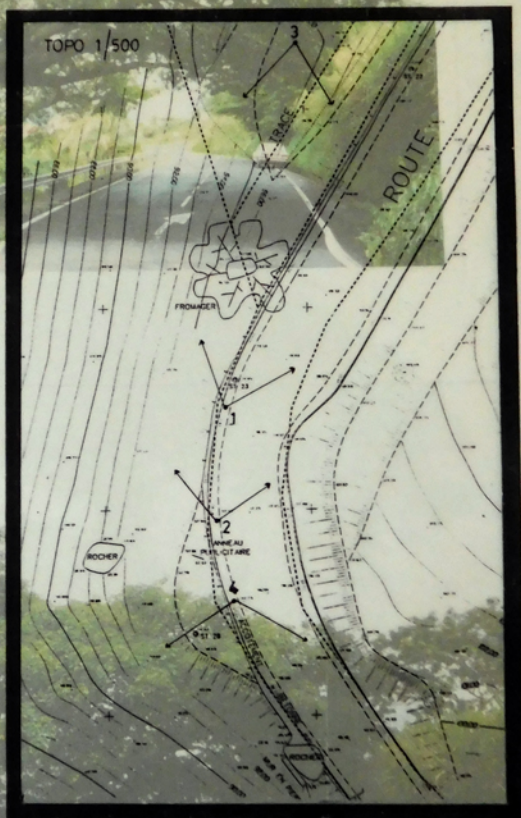
Il voudrait projeter sur mes terres un "point de vue" : qu'ils disent (lui et ses commanditaires) !

Ils ne seront pas les premiers à vouloir troubler mon repère et loin d'être les derniers...

Cet homme m'a parlé : j'ai feint ne pas l'entendre. Je pense qu'il le sait...

Demain, son dessein sera mien... Quelque part je lui fais confiance !

Je me souviens tant... Venez mes amis : il fait si bon au creux de mes souvenirs...





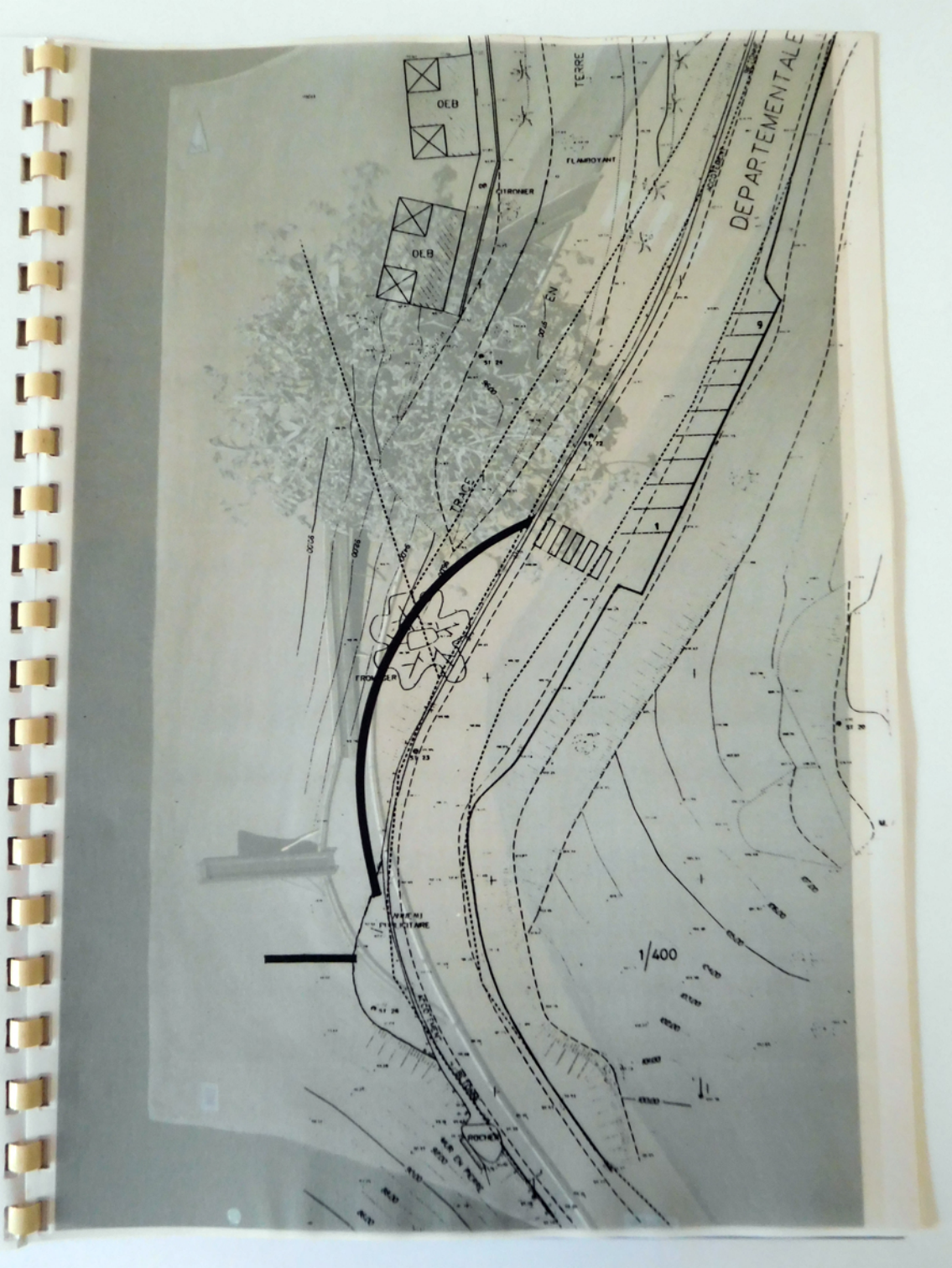




Aménagement d'un parking sur la départementale en partie haute dans la ligne droite
là où la route est plus large (environ une largeur de 2 m de terrain à déblayer).
De là : traversée piétonne donnant accès à la passerelle courbe qui contourne le fromager
vers une placette naturellement existante sur le site en partie sud.



De cette promenade : frôler, toucher cette nature majestueuse;
admirer le point de vue tout en se déplaçant et accéder à une halte, deuxième temps fort de cet aménagement.
La passerelle droite ouest-est surplombant le vide permet de mieux apprécier la vue dominante sur la ville,
sa partie sud ainsi que le panoramique vers le Prêcheur.

Architecture simple et minimale réalisée avec des matériaux à la fois
résistants, discrets et esthétiques avec une forte présence du bois en plancher des passerelles.
Toutes les réalisations se situent sur des terrains appartenants à la commune de Saint-Pierre et au département.









SYNOPSIS

Installation de chantier
panneau de chantier - baraque de chantier - raccordement EDF...

RD 1

Dépose glissière de sécurité (3 ml) pour passage accès unique point de vue et pose supports verticaux et coudes glissière
Aménagement parking (9 places de stationnement) : terrassement - revêtement bitume
Signalétique point de vue (signalisation - sécurité - informations)
Marquage au sol (passage piétons et parking)

Gros-œuvre

débroussaillage - terrassement (fouilles, évacuation déblais, remblais, stabilisation des parois...)
coffrage - ferrailage - mise en œuvre béton - finition enduits des semelles (socle des poteaux passerelles)
gravillonnage placette accès passerelle droite

Passerelle courbe

Ensemble mécano-soudé

Charpente : fourniture et pose des profils et tubes en acier galvanisé

Finition galvanisation au bain et peinture laquée blanche

longueur : 40 m largeur : 1,55 m - passage : 1,40 m

7 poteaux (dia. env. 200 mm) inclinés sur platine socle béton

7 tirants en profil creux (dia. env. 80 mm) une extrémité bride articulée sur socle béton l'autre fixe sur passerelle

Plateforme : platelage en bois d'Ipé cannelé (56 m²) en lamelles de 150 mm de large

Garde-corps : main courante en profil creux - montant intermédiaire en profil plat

précadre pour remplissage en fer plat - remplissage treillis soudé à maille 50x50 mm hauteur : 75 cm

Pièces de fixation en inox

Passerelle droite

Matériaux et finitions idem passerelle courbe

longueur : 9 m largeur : 1,55 m - passage : 1,40 m

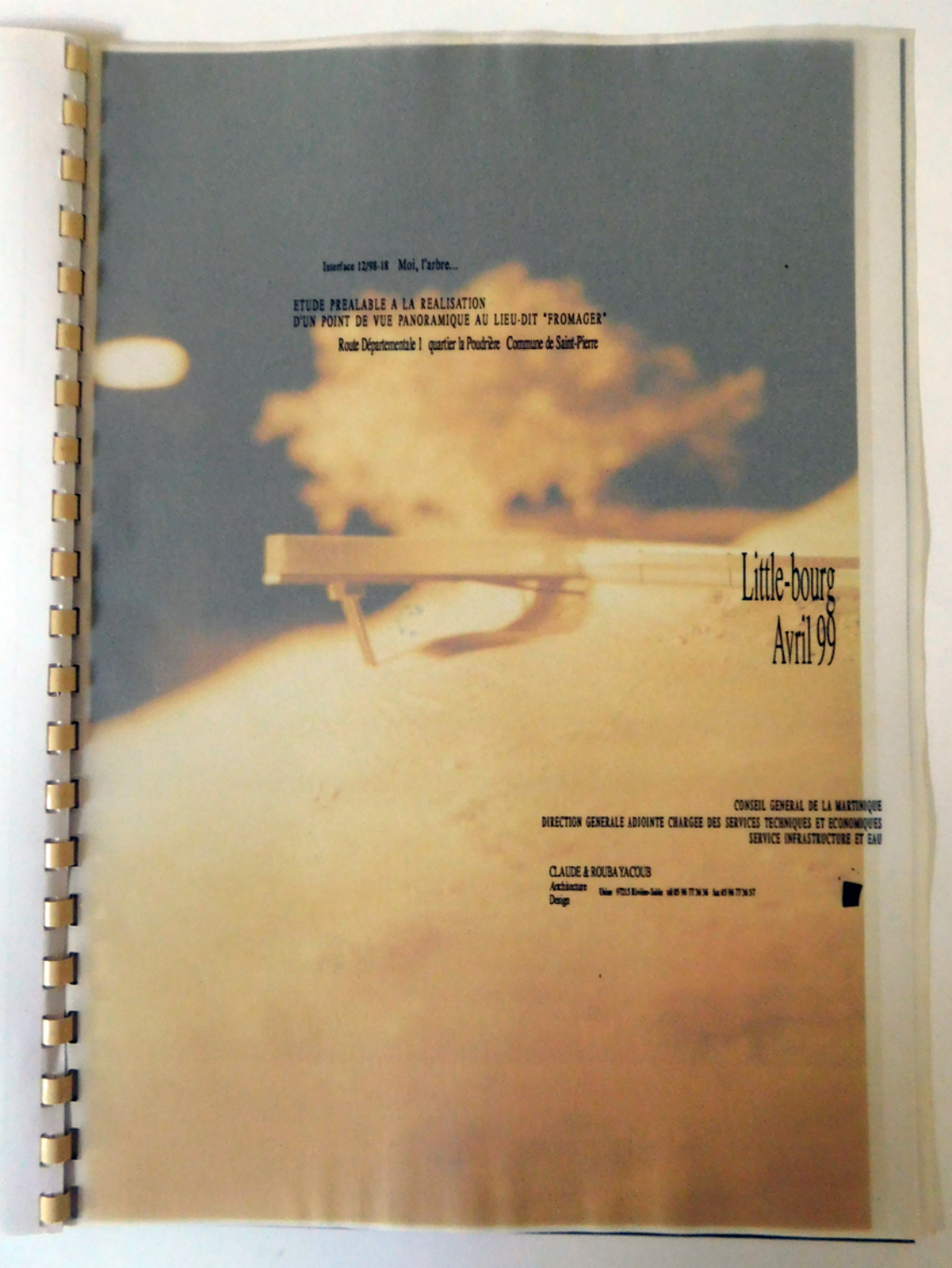
2 poteaux inclinés - 2 tirants

Plateforme : platelage en bois d'Ipé (12,60 m²)

Eclairage

fourniture et pose de 9 projecteurs 1 000 W (placés au sol et dans l'arbre) éclairant en contreplongée le Fromager
y compris cablage, fixations spéciales, coffre tableau/disjoncteurs, minuteur...

ESTIMATIF = 540 000,00 FF TTC



Interface 12/98-18 Moi, l'arbre...

ETUDE PREALABLE A LA REALISATION
D'UN POINT DE VUE PANORAMIQUE AU LIEU-DIT "FROMAGER"

Route Départementale 1 quartier la Poudrière Commune de Saint-Pierre

Little-bourg
Avril 99

CONSEIL GENERAL DE LA MARTINIQUE
DIRECTION GENERALE ADJOINTE CHARGEE DES SERVICES TECHNIQUES ET ECONOMIQUES
SERVICE INFRASTRUCTURE ET EAU

CLAUDE & ROUBA YACCOUB

Architecte
Design

Urban 97215 Rivière-Sainte 48 85 96 77 34 36 fax 47 96 77 36 37